

Градостроительный план земельного участка N

РФ | 6 | 1 | 2 - 0 2 - 1 | 0 0 - 2 0 2-1 | *0244*

Градостроительный план земельного участка подготовлен на основании
Заявления ООО Специализированный застройщик "ПРИОРИТЕТ" от 11.08.2021
Вх.№ 1190

(реквизиты заявления правообладателя земельного участка, иного лица
 в случае, предусмотренном **частью 1.1 статьи 57.3** Градостроительного
 кодекса Российской Федерации, с указанием ф.и.о. заявителя - физического
 лица, либо реквизиты заявления и наименование заявителя - юридического
 лица о выдаче градостроительного плана земельного участка)

Местонахождение земельного участка

Ростовская область

(субъект Российской Федерации)

город Батайск

(муниципальный район или городской округ)

(поселение)

Описание границ земельного участка (образуемого земельного участка) :

Обозначение (номер) характерной точки	Перечень координат характерных точек в системе координат, используемой для ведения Единого государственного реестра недвижимости	
	X	Y
1	414479,57	2206303,43
2	414495,50	2206354,40
3	414483,66	2206353,21
4	414482,55	2206367,36
5	414489,54	2206367,92
6	414489,19	2206368,71
7	414480,95	2206368,03
8	414480,35	2206375,59
9	414485,99	2206375,97
10	414483,92	2206380,67
11	414466,77	2206389,64
12	414454,19	2206398,85
13	414422,22	2206416,57
14	414394,43	2206364,64
15	414402,25	2206358,07
16	414379,55	2206311,25
17	414389,96	2206295,88
18	414444,97	2206300,36

Кадастровый номер земельного участка (при наличии) или в случае, предусмотренном **частью 1.1 статьи 57.3** Градостроительного кодекса Российской Федерации, условный номер образуемого земельного участка на основании утвержденных проекта межевания территории и (или) схемы расположения земельного участка или земельных участков на кадастровом плане территории

61:46:0010901:4191

Площадь земельного участка

9050м²

Информация о расположенных в границах земельного участка объектах капитального строительства

В границах земельного участка расположены объекты капитального строительства. Количество объектов "2" единицы. Согласно выписке из ЕГРН.

Информация о границах зоны планируемого размещения объекта капитального строительства в соответствии с утвержденным проектом планировки территории (при наличии) -

Обозначение (номер) характерной точки	Перечень координат характерных точек в системе координат, используемой для ведения Единого государственного реестра недвижимости	
	X	Y
-	-	-

Реквизиты проекта планировки территории и (или) проекта межевания территории в случае, если земельный участок расположен в границах территории, в отношении которой утверждены проект планировки территории и (или) проект межевания территории

-
(указывается в случае, если земельный участок расположен в границах территории в отношении которой утверждены проект планировки территории и (или) проект межевания территории)

Градостроительный план подготовлен Кузьменко Василий Николаевич,
Начальник Управления по архитектуре и градостроительству города Батайска -
-главный архитектор, Управление по архитектуре и градостроительству города
Батайска.

(ф.и.о., должность уполномоченного лица, наименование органа)

М.П.
(при наличии)



(подпись)

/ В.Н.Кузьменко /

(расшифровка подписи)

Дата выдачи

13.08.2021
(ДД.ММ.ГГГГ)

1. Чертеж(и) градостроительного плана земельного участка
Чертеж(и) градостроительного плана земельного участка разработан(ы) на топографической основе в масштабе

1: 500 _____, 2021 ИП Сергиенко В.В.

(дата, наименование организации, подготовившей топографическую основу)

Чертеж(и) градостроительного плана земельного участка разработан(ы)

13.08.2021 УАиГ города Батайска

(дата, наименование организации)

2. Информация о градостроительном регламенте либо требованиях к

назначению, параметрам и размещению объекта капитального строительства на земельном участке, на который действие градостроительного регламента не распространяется или для которого градостроительный регламент не устанавливается Земельный участок расположен в территориальной зоне «Ж.3 Зона застройки среднеэтажными и многоэтажными жилыми домами». Установлен градостроительный регламент.

2.1. Реквизиты акта органа государственной власти субъекта Российской Федерации, органа местного самоуправления, содержащего градостроительный регламент либо реквизиты акта федерального органа государственной власти, органа государственной власти субъекта Российской Федерации, органа местного самоуправления, иной организации, определяющего, в соответствии с федеральными законами, порядок использования земельного участка, на который действие градостроительного регламента не распространяется или для которого градостроительный регламент не устанавливается

Решение Батайской городской Думы от 16.12.2020 № 91"Об утверждении Правил землепользования и застройки муниципального образования «Город Батайск».

1. Зона Ж.3 установлена для обеспечения правовых условий строительства, реконструкции и эксплуатации среднеэтажных и многоэтажных многоквартирных домов, а также сопутствующей инфраструктуры и объектов обслуживания населения.

2. Виды разрешённого использования земельных участков и объектов капитального строительства:

Основные виды разрешённого использования		
Код и наименование вида разрешённого использования	Описание вида разрешенного использования земельного участка и виды объектов капитального строительства	Вспомогательные виды разрешенного использования
2.1.1 Малоэтажная многоквартирная жилая застройка	Размещение малоэтажных многоквартирных домов (многоквартирные дома высотой до 4 этажей, включая мансардный; размещение объектов обслуживания жилой застройки во встроенных, пристроенных и встроенно-пристроенных помещениях малоэтажного многоквартирного дома, если общая площадь таких помещений в малоэтажном многоквартирном доме не составляет более 15% общей площади помещений дома	Спортивные и детские площадки, площадки для отдыха
2.5 Среднеэтажная жилая застройка	Размещение многоквартирных домов этажностью не выше восьми этажей; размещение объектов обслуживания жилой застройки во встроенных, пристроенных и встроенно-	Благоустройство и озеленение; подземные гаражи и автостоянки; спортивные и

	пристроенных помещениях многоквартирного дома, если общая площадь таких помещений в многоквартирном доме не составляет более 20% общей площади помещений дома	детские площадки, площадки для отдыха
2.6 Многоэтажная жилая застройка (высотная застройка)	Размещение многоквартирных домов этажностью девять этажей и выше; размещение объектов обслуживания жилой застройки во встроенных, пристроенных и встроенно-пристроенных помещениях многоквартирного дома в отдельных помещениях дома, если площадь таких помещений в многоквартирном доме не составляет более 15% от общей площади дома	Благоустройство и озеленение придомовых территорий; спортивные и детские площадки, хозяйственные площадки и площадки для отдыха; автостоянки и подземные гаражи
2.7 Обслуживание жилой застройки	Размещение объектов капитального строительства, размещение которых предусмотрено видами разрешенного использования с кодами 3.1, 3.2, 3.3, 3.4, 3.4.1, 3.5.1, 3.6, 3.7, 3.10.1, 4.1, 4.3, 4.4, 4.6, 5.1.2, 5.1.3, если их размещение необходимо для обслуживания жилой застройки, а также связано с проживанием граждан, не причиняет вреда окружающей среде и санитарному благополучию, не нарушает права жителей, не требует установления санитарной зоны	Не установлены
3.1.1 Предоставление коммунальных услуг	Размещение зданий и сооружений, обеспечивающих поставку воды, тепла, электричества, газа, отвод канализационных стоков, очистку и уборку объектов недвижимости (котельных, водозаборов, очистных сооружений, насосных станций, водопроводов, линий электропередач, трансформаторных подстанций, газопроводов, линий связи, телефонных станций, канализаций, стоянок, гаражей и мастерских для обслуживания уборочной и аварийной техники, сооружений, необходимых для сбора и плавки снега)	Не установлены
3.2.1 Дома социального обслуживания	Размещение зданий, предназначенных для размещения домов престарелых, домов ребенка,	Не установлены

	детских домов, пунктов ночлега для бездомных граждан; размещение объектов капитального строительства для временного размещения вынужденных переселенцев, лиц, признанных беженцами	
3.2.4 Общежития питание	Размещение зданий, предназначенных для размещения общежитий, предназначенных для проживания граждан на время их работы, службы или обучения, за исключением зданий, размещение которых предусмотрено содержанием вида разрешенного использования с кодом 4.7	Не установлены
3.3 Бытовое обслуживание	Размещение объектов капитального строительства, предназначенных для оказания населению или организациям бытовых услуг (мастерские мелкого ремонта, ателье, бани, парикмахерские, прачечные, химчистки, похоронные бюро)	Не установлены
3.5.1 Дошкольное, начальное и среднее общее образование	Размещение объектов капитального строительства, предназначенных для просвещения, дошкольного, начального и среднего общего образования (детские ясли, детские сады, школы, лицеи, гимназии, художественные, музыкальные школы, образовательные кружки и иные организации, осуществляющие деятельность по воспитанию, образованию и просвещению), в том числе зданий, спортивных сооружений, предназначенных для занятия обучающихся физической культурой и спортом	Не установлены
3.9.1 Обеспечение деятельности в области гидрометеорологии и смежных с ней областях	Размещение объектов капитального строительства, предназначенных для наблюдений за физическими и химическими процессами, происходящими в окружающей среде, определения ее гидрометеорологических, агрометеорологических и гелиогеофизических характеристик, уровня загрязнения атмосферного воздуха, почв, водных объектов, в том	Не установлены

	числе по гидробиологическим показателям, и околоземного - космического пространства, зданий и сооружений, используемых в области гидрометеорологии и смежных с ней областях (доплеровские метеорологические радиолокаторы, гидрологические посты и другие)	
4.1 Деловое управление	Размещение объектов капитального строительства с целью: размещения объектов управленческой деятельности, не связанной с государственным или муниципальным управлением и оказанием услуг, а также с целью обеспечения совершения сделок, не требующих передачи товара в момент их совершения между организациями, в том числе биржевая деятельность (за исключением банковской и страховой деятельности)	Не установлены
4.4 Магазины	Размещение объектов капитального строительства, предназначенных для продажи товаров, в том числе лекарственных средств, торговая площадь которых составляет до 5000 кв. м	Не установлены
4.6 Общественное питание	Размещение объектов капитального строительства в целях устройства мест общественного питания (рестораны, кафе, столовые, закусочные, бары)	Не установлены
5.1.2 Обеспечение занятий спортом в помещениях	Размещение спортивных клубов, спортивных залов, бассейнов, физкультурно-оздоровительных комплексов в зданиях и сооружениях	Не установлены
5.1.3 Площадки для занятий спортом	Размещение площадок для занятия спортом и физкультурой на открытом воздухе (физкультурные площадки, беговые дорожки, поля для спортивной игры)	Не установлены
8.3 Обеспечение внутреннего правопорядка	Размещение объектов капитального строительства, необходимых для подготовки и поддержания в готовности органов внутренних дел, Росгвардии и спасательных служб, в которых существует военизированная служба; размещение объектов гражданской обороны, за исключением объектов гражданской обороны,	Не установлены

	являющихся частями производственных зданий	
12.0.1 Улично-дорожная сеть	Размещение объектов улично-дорожной сети: автомобильных дорог, трамвайных путей и пешеходных тротуаров в границах населенных пунктов, пешеходных переходов, бульваров, площадей, проездов, велодорожек и объектов велотранспортной и инженерной инфраструктуры; размещение придорожных стоянок (парковок) транспортных средств в границах городских улиц и дорог, за исключением предусмотренных видами разрешенного использования с кодами 2.7.1, 4.9, 7.2.3, а также некапитальных сооружений, предназначенных для охраны транспортных средств	Не установлены
12.0.2 Благоустройство территории	Размещение декоративных, технических, планировочных, конструктивных устройств, элементов озеленения, различных видов оборудования и оформления, малых архитектурных форм, некапитальных нестационарных строений и сооружений, информационных щитов и указателей, применяемых как составные части благоустройства территории, общественных туалетов, площадок для выгула собак	Не установлены
7.2 Автомобильный транспорт	Размещение зданий и сооружений автомобильного транспорта. Содержание данного вида разрешенного использования включает в себя содержание видов разрешенного использования с кодами 7.2.1 - 7.2.3	Не установлены
Условно разрешённые виды использования		
Код и наименование вида разрешённого использования	Описание вида разрешенного использования земельного участка и виды объектов капитального строительства	Вспомогательные виды разрешенного использования
2.3 Блокированная жилая застройка	Размещение жилого дома, имеющего одну или несколько общих стен с соседними жилыми домами (количеством этажей не более чем три, при общем количестве совмещенных домов не более десяти и каждый из	Индивидуальные гаражи и иные вспомогательные сооружения; спортивные и детские

	<p>которых предназначен для проживания одной семьи, имеет общую стену (общие стены) без проемов с соседним домом или соседними домами, расположен на отдельном земельном участке и имеет выход на территорию общего пользования (жилые дома блокированной застройки);</p> <p>разведение декоративных и плодовых деревьев, овощных и ягодных культур</p>	<p>площадки, площадки для отдыха</p>
2.7.1 Хранение автотранспорта	<p>Размещение открытых наземных автостоянок, отдельно стоящих и пристроенных гаражей, в том числе подземных, предназначенных для хранения автотранспорта, в том числе с разделением на машино-места, за исключением гаражей, размещение которых предусмотрено содержанием вида разрешенного использования с кодом 4.9</p>	<p>Не установлены</p>
3.1.2 Административные здания организаций, обеспечивающих предоставление коммунальных услуг	<p>Размещение зданий, предназначенных для приема физических и юридических лиц в связи с предоставлением им коммунальных услуг</p>	<p>Не установлены</p>
3.2.3 Оказание услуг связи	<p>Размещение зданий, предназначенных для размещения пунктов оказания услуг почтовой, телеграфной, междугородней и международной телефонной связи</p>	<p>Не установлены</p>
3.4.1 Амбулаторно-поликлиническое обслуживание	<p>Размещение объектов капитального строительства, предназначенных для оказания гражданам амбулаторно-поликлинической медицинской помощи (аптеки, поликлиники, фельдшерские пункты, пункты здравоохранения, центры матери и ребенка, диагностические центры, молочные кухни, станции донорства крови, клинические лаборатории)</p>	<p>Не установлены</p>
3.4.2 Стационарное медицинское обслуживание	<p>Размещение объектов капитального строительства, предназначенных для оказания гражданам медицинской помощи в стационарах (больницы, родильные дома, диспансеры, научно-медицинские</p>	<p>Не установлены</p>

	учреждения и прочие объекты, обеспечивающие оказание услуги по лечению в стационаре); размещение станций скорой помощи; размещение площадок санитарной авиации	
3.6.1 Объекты культурно-досуговой деятельности	Размещение зданий, предназначенных для размещения музеев, выставочных залов, художественных галерей, домов культуры, библиотек, кинотеатров и кинозалов, театров, филармоний, концертных залов, планетариев	Не установлены
3.7 Религиозное использование	Размещение зданий и сооружений религиозного использования. Содержание данного вида разрешенного использования включает в себя содержание видов разрешенного использования с кодами 3.7.1 - 3.7.2	Не установлены
3.8.1 Государственное управление	Размещение зданий, предназначенных для размещения государственных органов, государственного пенсионного фонда, органов местного самоуправления, судов, а также организаций, непосредственно обеспечивающих их деятельность или оказывающих государственные и (или) муниципальные услуги	Не установлены
3.10.1 Амбулаторное ветеринарное обслуживание	Размещение объектов капитального строительства, предназначенных для оказания ветеринарных услуг без содержания животных	Не установлены
4.3 Рынки	Размещение объектов капитального строительства, сооружений, предназначенных для организации постоянной или временной торговли (ярмарка, рынок, базар), с учетом того, что каждое из торговых мест не располагает торговой площадью более 200 кв. м	Гаражи и (или) стоянки для автомобилей сотрудников и посетителей рынка
4.5 Банковская и страховая деятельность	Размещение объектов капитального строительства, предназначенных для размещения организаций, оказывающих банковские и страховые услуги	Не установлены
4.7 Гостиничное обслуживание	Размещение гостиниц, а также иных зданий, используемых с целью	Не установлены

	извлечения предпринимательской выгоды из предоставления жилого помещения для временного проживания в них	
4.9.1.1. Заправка транспортных средств	Размещение автозаправочных станций; размещение магазинов сопутствующей торговли, зданий для организации общественного питания в качестве объектов дорожного сервиса	Не установлены
4.9.1.3. Автомобильные мойки	Размещение автомобильных моек	Магазины сопутствующей торговли
4.9.1.4 Ремонт автомобилей	Размещение мастерских, предназначенных для ремонта и обслуживания автомобилей, и прочих объектов дорожного сервиса	Магазины сопутствующей торговли
5.1.4 Оборудованные площадки для занятий спортом	Размещение сооружений для занятия спортом и физкультурой на открытом воздухе (теннисные корты, автодромы, мотодромы, трамплины, спортивные стрельбища)	Не установлены
6.8 Связь	Размещение объектов связи, радиовещания, телевидения, включая воздушные радиорелейные, надземные и подземные кабельные линии связи, линии радиофикации, антенные поля, усилительные пункты на кабельных линиях связи, инфраструктуру спутниковой связи и телерадиовещания, за исключением объектов связи, размещение которых предусмотрено содержанием видов разрешенного использования с кодами 3.1.1, 3.2.3	Не установлены

3. Ограничения использования земельных участков и объектов капитального строительства указаны в статье 47 настоящих Правил.

2.3. Предельные (минимальные и (или) максимальные) размеры земельного участка и предельные параметры разрешенного строительства, реконструкции объекта капитального строительства, установленные градостроительным регламентом для территориальной зоны, в которой расположен земельный участок:

Предельные (минимальные и (или) максимальные) размеры земельных участков, в том числе их площадь		Минимальные отступы от границ земельного участка в целях определения мест допустимого размещения зданий, строений, сооружений, за пределами которых запрещено строительство зданий, строений, сооружений	Предельное количество этажей и (или) предельная высота зданий, строений, сооружений	Максимальный процент застройки в границах земельного участка, определяемый как отношение суммарной площади земельного участка, которая может быть застроена, ко всей площади земельного участка	Требования к архитектурным решениям объектов капитального строительства, расположенным в границах территории исторического поселения федерального или регионального значения	Иные показатели
Длина, м	Ширина, м					
1	2	3	5	6	7	8
-	минимальный размер земельного участка по ширине вдоль красной линии улицы, дороги,	максимальная площадь земельного участка, кв.м-(2.3)1000*; все-подлежит установлению; установлению;	максимальная высота зданий, строений, сооружений (кроме отнесённых к вспомогательным видам	2.1.1, 3.5.1(кроме детских дошкольных учреждений) 3.5.2, 5.1.2, 5.1.3, 5.1.4-60,0; 3.5.1 (детские дошкольные учреждения)50,0;	-	максимальная этажность-(2.1.1)4; (2.3)3,0; (2.5) 8,0; прочие- не подлежат установлению; максимальная этажность зданий

<p>проезда, м.- все: не подлежит установлению; максимальный размер земельного участка по ширине вдоль красной линии улицы, дороги, проезда, м.- все: не подлежит установлению;</p>	<p>минимальная площадь земельного участка, кв.м.- (2.3)200 для каждого блока, прочие- не подлежит установлению;</p>	<p>улицях); прочие- не подлежит установлению; от красной линии проезда, м.-(2.3)3,0 (в условиях существующей застройки – 1,0); прочие- не подлежит установлению;</p>	<p>использования), м.-(2.3)20,0; прочие- не подлежит установлению; максимальная высота зданий и сооружений, отнесённых к вспомогательным видам разрешённого использования объектов капитального строительства, м.-все 8,0;</p>	<p>(3.4.1) прочие- подлежит установлению; Минимальный процент застройки, %- (2.7.1)40,0; (4.1, 4.7)40,0; (4.4)30,0; прочие- не подлежит установлению;</p>	<p>и сооружений, отнесённых к вспомогательным видам разрешённого использования объектов капитального строительства, м.- 1; минимальный процент озеленения-(2.3) 25; 3.5.1 (кроме объектов дошкольного образования) (5.1.2, 5.1.3, 5.1.4)40,0; (3.2.1, 3.4.2)60,0; 3.5.1 (объекты дошкольного образования)50,0; (2.1,2.5, 2.6,3.2.4) в соответствии с таблицей 2 статьи 24 настоящих Правил ; (3.2.3, 3.4.1, 3.5.2, 3.6.1, 3.7.1, 3.8.1, 4.1, 4.2, 4.3, 4.4, 4.5, 4.7, 8.3)15.0; прочие- не подлежит установлению; максимальная</p>
--	---	--	--	---	--

										высота ограждения земельных участков, м.-(2.3, 2.7.1, 3.1.1, 3.2.1, 3.3, 3.4.1, 3.4.2, 3.5.1, 3.5.2, 3.7.1, 3.7.2, 3.8.1, 3.9.1, 4.2, 4.3, 4.7, 5.1.2, 8.3, 12.2)2,0; (2.1.1, 2.7, 3.1.2, 3.2.3, 3.2.4, 3.6.1, 4.6, 9.3)0,6; (5.1.3, 5.1.4)4,5
--	--	--	--	--	--	--	--	--	--	--

* При образовании земельного участка путем объединения, перераспределения земельных участков находящихся в частной собственности - площадь не регламентируется.

1. Минимально допустимую площадь площадок отдыха, игровых, спортивных, хозяйственных площадок, гостевых стоянок автомашин придомовой территории участка многоквартирного жилого дома необходимо принимать в соответствии с Таблицей 1 статьи 23 Правил.
2. Минимальное количество машино-мест для хранения индивидуального автотранспорта на территории земельных участков необходимо принимать в соответствии с Таблицей 3 статьи 23 Правил.

2.5. Предельные параметры разрешенного строительства, реконструкции объекта капитального строительства, установленные положением об особо охраняемых природных территориях, в случае выдачи градостроительного плана земельного участка в отношении земельного участка, расположенного в границах особо охраняемой природной территории:

Причины отнесения земельного участка к виду земельного участка для которого градостроительный регламент устанавливается	Реквизиты Положения об особо охраняемой территории	Реквизиты утвержденной документации по планировке территории	Зонирование особо охраняемой природной территории (да/нет)		Требования к параметрам объекта капитального строительства			Требования к размещению объектов капитального строительства		
			Функциональная зона	Виды разрешенного использования земельного участка	Вспомогательные виды разрешенного использования	Предельное количество этажей и (или) предельная высота зданий, строений, сооружений	Максимальный процент застройки в границах земельного участка, определяемый как отношение суммарной площади земельного участка, которая может быть застроена, ко всей площади земельного участка	Иные требования к параметрам объекта капитального строительства	Иные требования к размещению объектов капитального строительства	
1	2	3	4	5	6	7	8	9	10	11
-	-	-	-	-	-	-	-	-	-	-
1	2	3	4	5	6	7	8	9	10	11

3. Информация о расположенных в границах земельного участка объектах капитального строительства и объектах культурного наследия

3.1. Объекты капитального строительства

№ Информация отсутствует, Информация отсутствует,
(согласно чертежу (ам) (назначение объекта капитального градостроительного плана) строительства, этажность, высотность, общая площадь, площадь застройки)

инвентаризационный или кадастровый номер, 61:46:0010901:2914,

№ Информация отсутствует, Информация отсутствует,
(согласно чертежу (ам) (назначение объекта капитального градостроительного плана) строительства, этажность, высотность, общая площадь, площадь застройки)

инвентаризационный или кадастровый номер, 61:46:0000000:65,

3.2. Объекты, включенные в единый государственный реестр объектов культурного наследия (памятников истории и культуры) народов Российской Федерации

№ Информация отсутствует Информация отсутствует

(согласно чертежу (ам) (назначение объекта культурного наследия, общая градостроительного плана) площадь, площадь застройки)

Информация отсутствует

(наименование органа государственной власти, принявшего решение о включении выявленного объекта культурного наследия в реестр, реквизиты этого решения)

регистрационный номер в реестре Информация отсутствует от Информация отсутствует

(дата)

4. Информация о расчетных показателях минимально допустимого уровня обеспеченности территории объектами коммунальной, транспортной, социальной инфраструктур и расчетных показателях максимально допустимого уровня территориальной доступности указанных объектов для населения в случае, если земельный участок расположен в границах территории, в отношении которой предусматривается осуществление деятельности по комплексному и устойчивому развитию территории:

Информация о расчетных показателях минимально допустимого уровня обеспеченности территории								
Объекты коммунальной инфраструктуры			Объекты транспортной инфраструктуры			Объекты социальной инфраструктуры		
Наименование вида объекта	Единица измерения	Расчетный показатель	Наименование вида объекта	Единица измерения	Расчетный показатель	Наименование вида объекта	Единица измерения	Расчетный показатель
1	2	3	4	5	6	7	8	9
-	-	-	-	-	-	-	-	-
Информация о расчетных показателях максимально допустимого уровня территориальной доступности								
Наименование	Единица	Расчетн	Наименование	Единица	Расчетн	Наименование	Единица	Расчетн

ние вида объекта	а измере ния	ый показат ель	ние вида объекта	а измере ния	ый показат ель	ние вида объекта	а измере ния	ый показат ель
1	2	3	4	5	6	7	8	9
-	-	-	-	-	-	-	-	-

5. Информация об ограничениях использования земельного участка, в том числе если земельный участок полностью или частично расположен в границах зон с особыми условиями использования территорий

Земельный участок полностью расположен в границах приаэродромных территорий «Аэродром экспериментальной авиации, город Батайск» (см. Воздушный кодекс РФ, постановление Правительства Российской Федерации №138 «Об утверждении Федеральных правил использования воздушного пространства Российской Федерации»), площадь земельного участка, покрываемая зоной с особыми условиями использования территории, составляет 9050 м².

6. Информация о границах зон с особыми условиями использования территорий, если земельный участок полностью или частично расположен в границах таких зон:

Наименование зоны с особыми условиями использования территории с указанием объекта, в отношении которого установлена такая зона	Перечень координат характерных точек в системе координат, используемой для ведения Единого государственного реестра недвижимости		
	Обозначение (номер) характерной точки	X	Y
1	2	3	4
<i>Приаэродромные территории «Аэродром экспериментальной авиации, город Батайск»</i>	1	414479,57	2206303,43
	2	414495,50	2206354,40
	3	414483,66	2206353,21
	4	414482,55	2206367,36
	5	414489,54	2206367,92
	6	414489,19	2206368,71
	7	414480,95	2206368,03
	8	414480,35	2206375,59
	9	414485,99	2206375,97
	10	414483,92	2206380,67
	11	414466,77	2206389,64
	12	414454,19	2206398,85
	13	414422,22	2206416,57
	14	414394,43	2206364,64
	15	414402,25	2206358,07
	16	414379,55	2206311,25
	17	414389,96	2206295,88
	18	414444,97	2206300,36

7. Информация о границах публичных сервитутов Информация отсутствует

Обозначение (номер) характерной точки	Перечень координат характерных точек в системе координат, используемой для ведения Единого государственного реестра недвижимости
---------------------------------------	--

	X	Y
-	-	-

8. Номер и (или) наименование элемента планировочной структуры, в границах которого расположен земельный участок Информация отсутствует

9. Информация о технических условиях подключения (технологического присоединения) объектов капитального строительства к сетям инженерно-технического обеспечения, определенных с учетом программ комплексного развития систем коммунальной инфраструктуры поселения, городского округа

АО "Ростовводоканал" № 225 от 03.02.2021;

ОАО "Донэнерго" № 150/15/БМЭС от 28.04.2015;

АО "Донэнерго" № 150/15/БМЭС от 27.11.2017;

ОАО "Ростовоблгаз" № 03-01.ИТУ-02/1114/1 от 19.06.2013;

ОАО "Ростовоблгаз" № 03-01.ИТУ-02/1113/1 от 18.06.2013;

ОАО "Ростовоблгаз" № 03-01.ИТУ-02/1095/1 от 17.06.2013;

ПАО "Газпром газораспределение Ростов-на-Дону" № 07-21/779 от 04.03.2019;

ПАО "Ростелеком" № 08/0221-2184 от 19.02.2021

10. Реквизиты нормативных правовых актов субъекта Российской Федерации, муниципальных правовых актов, устанавливающих требования к благоустройству территории

Решение Батайской городской Думы от 25.10.2017г №217 «Об

утверждении «Правил благоустройства муниципального образования «Город

Батайск»


11. Информация о красных линиях: _____

Обозначение (номер) характерной точки	Перечень координат характерных точек в системе координат, используемой для ведения Единого государственного реестра недвижимости	
	X	Y
-	--	-

Приложение (в случае, указанном в части 3.1 статьи 57.3 Градостроительного кодекса Российской Федерации).

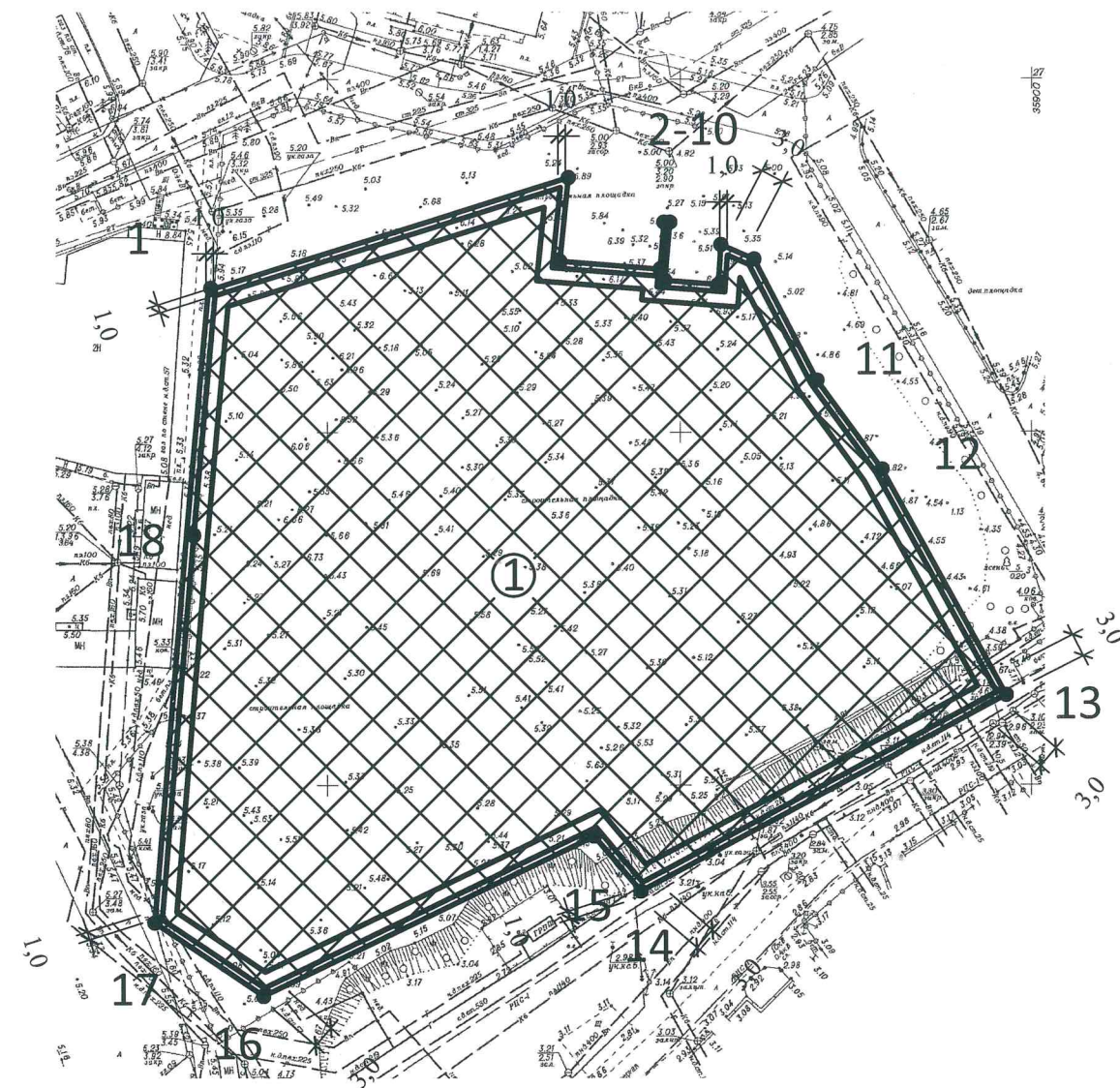
КООРДИНАТЫ ХАРАКТЕРНЫХ ТОЧЕК ГРАНИЦ ЗЕМЕЛЬНОГО УЧАСТКА

Координаты характерных точек границ земельного участка		
№	X	Y
1	414479,57	2206303,43
2	414495,50	2206354,40
3	414483,66	2206353,21
4	414482,55	2206367,36
5	414489,54	2206367,92
6	414489,19	2206368,71
7	414480,95	2206368,03
8	414480,35	2206375,59
9	414485,99	2206375,97
10	414483,92	2206380,67
11	414466,77	2206389,64
12	414454,19	2206398,85
13	414422,22	2206416,57
14	414394,43	2206364,64
15	414402,25	2206358,07
16	414379,55	2206311,25
17	414389,96	2206295,88
18	414444,97	2206300,36

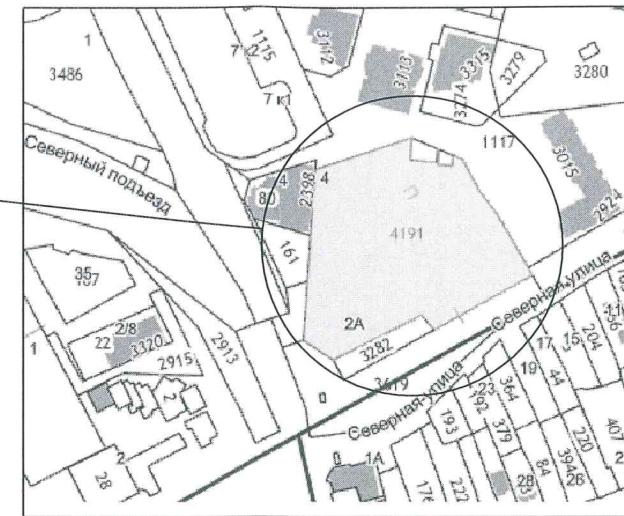
						Чертеж градостроительного плана земельного участка		
						Ж.З Зона застройки среднетажными и многоэтажными жилыми домами от 4 этажей		
Изм.	Кол. уч.	Лист	№ док.	Подпись	Дата			
						КН: 61:46:0010901:4191 Адрес: Российская Федерация, Ростовская область, г. Батайск, ул. Северная		
						Стадия	Лист	Листов
							2	2
Подготовил Синченко Т.А. 						Управление по архитектуре и градостроительству города Батайска		
						Чертеж градостроительного плана земельного участка М1:1000.		

Чертеж градостроительного плана земельного участка М 1:1000

Схема расположения земельного участка в окружении смежно-расположенных земельных участков (ситуационный план)



Адрес:
Российская Федерация, Ростовская область,
г. Батайск, ул. Северная




Чертеж градостроительного плана земельного участка разработан на топографической основе М 1:500, выполненной ИП Сергиенко В.В. и принятой в ИСОГД города Батайска.

В соответствии с данными УАиГ города Батайска, на земельном участке по адресу: Российская Федерация, Ростовская область, Батайск, ул. Северная, красные линии отсутствуют.

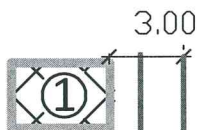
Параметры разрешенного строительства и ограничения в использовании земельного участка определены градостроительным регламентом зоны Ж.3 Зона застройки среднеэтажными и многоэтажными жилыми домами, в соответствии с Правилами землепользования и застройки муниципального образования "Город Батайск", утвержденными Решением Батайской городской Думы от 16.12.2020 № 91. Земельный участок полностью расположен в границах приаэродромных территорий "Аэродром экспериментальной авиации, город Батайск", (см. Воздушный кодекс РФ, постановление Правительства Российской Федерации № 138 "Об утверждении Федеральных правил использования воздушного пространства Российской Федерации"), площадь земельного участка, покрываемая зоной с особыми условиями территории, составляет 9050 кв.м.

Настоящий чертеж является обязательным приложением к градостроительному плану земельного участка № РФ 61 2-02-1 00-202-1- *ориг*

Условные обозначения



3
Границы земельного участка и характерные точки границ земельного участка



3.00
1.00
Минимальные отступы от границ земельного участка в пределах которого разрешается строительство объектов капитального строительства (2.3), при условии соблюдения требований технических регламентов, санитарных, противопожарных и других норм и правил, с учетом красных линий, линий регулирования застройки и охранных зон коммуникаций.



Границы, в пределах которых разрешается строительство объектов капитального строительства, при условии соблюдения требований технических регламентов, санитарных, противопожарных и других норм и правил, с учетом красных линий, линий регулирования застройки и охранных зон коммуникаций.

Площадь земельного участка - 9050 кв.м.

Чертеж градостроительного плана земельного участка						Ж.3 Зона застройки среднеэтажными и многоэтажными жилыми домами			
Изм.	Кол. уч.	Лист	№ док.	Подпись	Дата	КН: 61:46:0010901:4191	Стадия	Лист	Листов
						Адрес: Российская Федерация, Ростовская область, г. Батайск, ул. Северная		1	2
Подготовил	Синченко Т.А.			<i>Синченко</i>		Чертеж градостроительного плана выполнен в масштабе 1:1000.	Управление по архитектуре и градостроительству города Батайска		